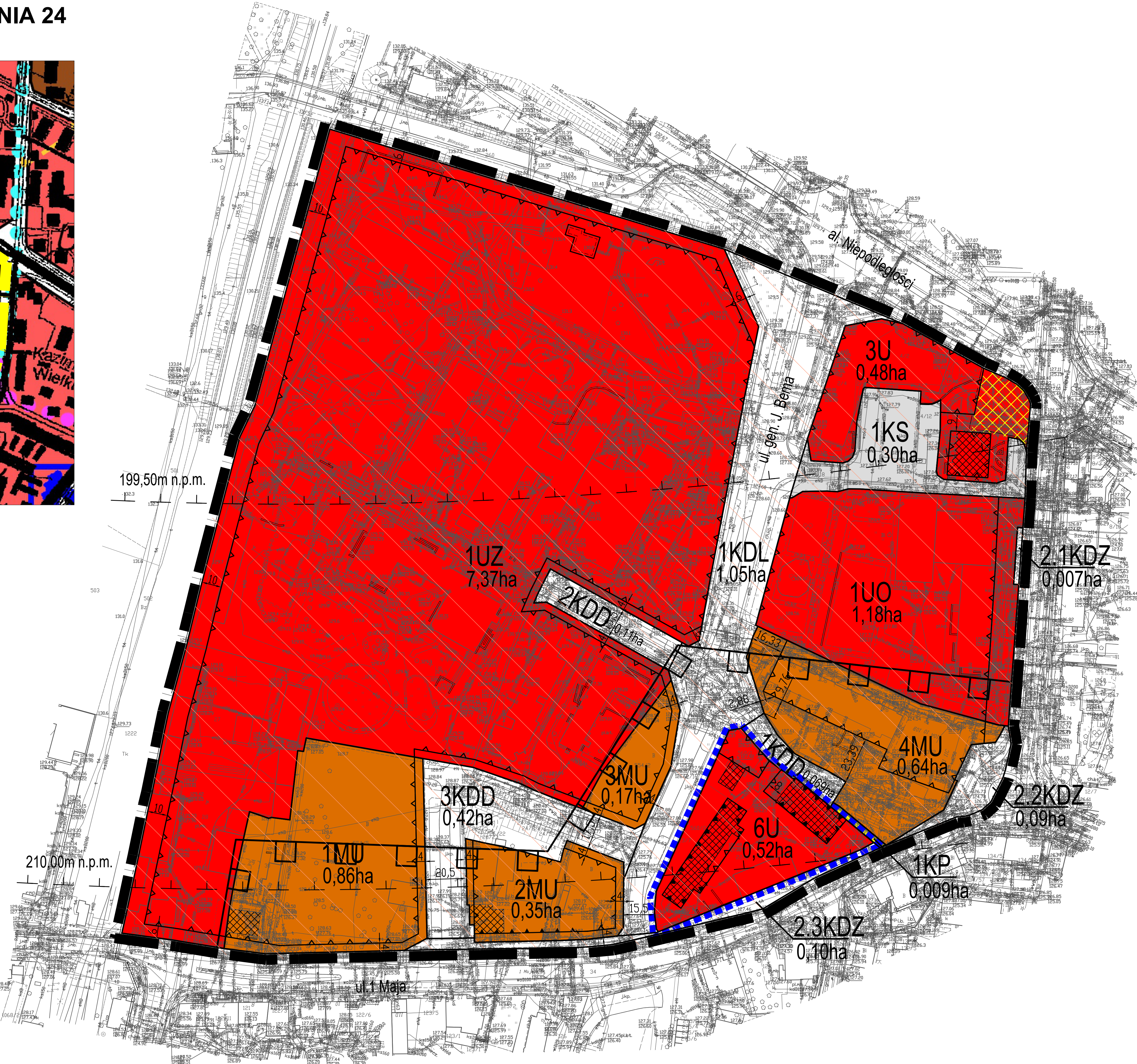
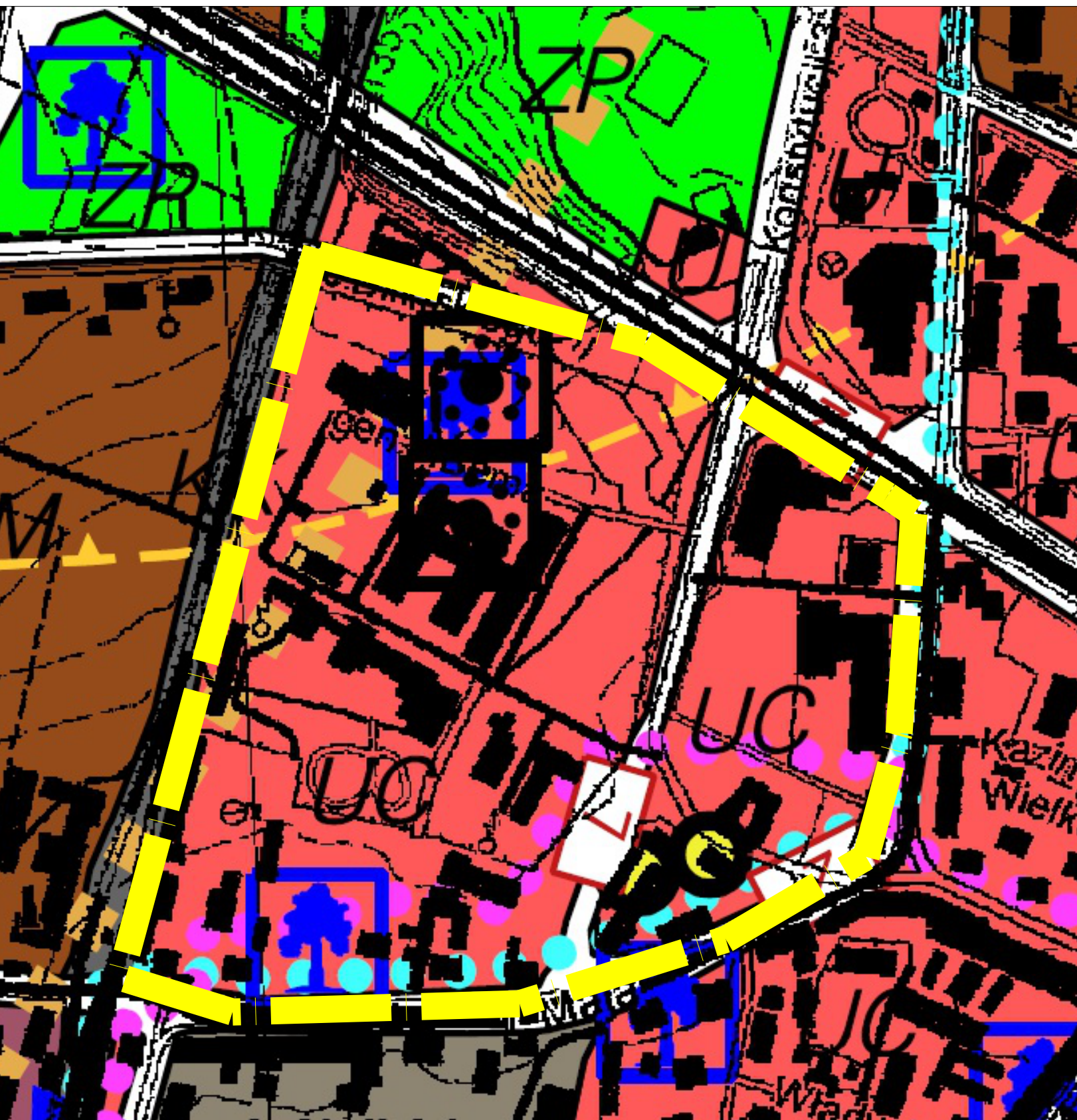


ZMIANA MIEJSCOWEGO PLANU ZAGOSPODAROWANIA PRZESTRZENNEGO MIASTA LUBINA NR 66

RYSUNEK PLANU

SKALA 1 : 1000

WYRYS ZE STUDIUM UWARUNKWAŃ I KIERUNKÓW ZAGOSPODAROWANIA PRZESTRZENNEGO MIASTA LUBINA - UCHWAŁA NR XXXIX/361/18 Z DNIA 24 KWIETNIA 2018 R.



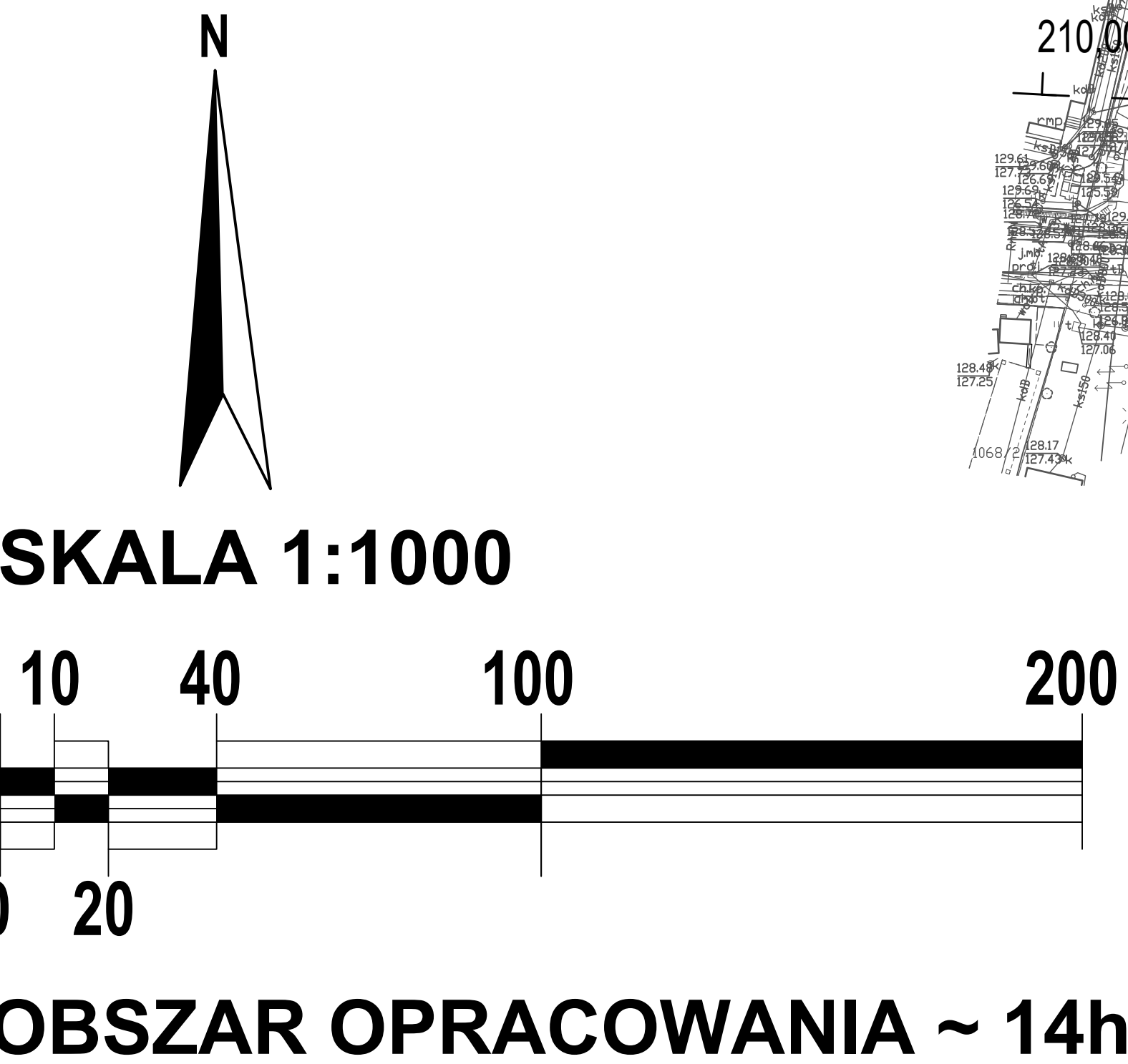
OZNACZENIA:

OBOWIAZUJĄCE

- GRANICA OBSZARU OBJĘTEGO PLANEM
- LINIE ROZGRANICZAJĄCE TERENY O RÓŻNYM PRZEZNACZENIU LUB RÓŻNYCH ZASADACH ZAGOSPODAROWANIA
- OBOWIAZUJĄCE LINIE ZABUDOWY
- NIEPRZEKRACZALNE LINIE ZABUDOWY
- PUNKT ZMIANY RODZAJU LINII ZABUDOWY
- TERENY ZABUDOWY USŁUGOWEJ
- TERENY ZABUDOWY USŁUG OŚWIATY
- TERENY ZABUDOWY USŁUG ZDROWIA
- TERENY ZABUDOWY MIESZKANIOWO-USŁUGOWEJ
- TERENY DRÓG PUBLICZNYCH KLASY "Z"
- TERENY DRÓG PUBLICZNYCH KLASY "L"
- TERENY DRÓG PUBLICZNYCH KLASY "D"
- TERENY CIĄGÓW PIESZYCH
- TERENY OBSŁUGI KOMUNIKACJI
- GRANICA NOWOŻYTNEGO UKŁADU URBANISTYCZNEGO TOŻSAMA Z GRANICĄ STREFY OCHRONY KONSERWATORSKIEJ ZABYTKÓW ARCHEOLOGICZNYCH
- BUDYNKI ZABYTKOWE PODLEGAJĄCE OCHRONIE
- GRANICA ZESPOŁU DAWNYCH KOSZAR "MAŁE KOSZARY"

INFORMACYJNE

- GRANICA POWIERZCHNI OGANICZAJĄCYCH PRZESZKODY DLA LOTNISKA "LUBIN"
- PLAC OGÓLNODOSTĘPNY
- UDOKUMENTOWANE ZŁOŻE MIEDZI "LUBIN-MAŁOMICE" RM 22



ZAŁĄCZNIK NR 1 DO UCHWAŁY RADY MIEJSKIEJ W LUBINIE NR XIX/132/20 Z DNIA 15 WRZEŚNIA 2020 R.